



УТВЕРЖДАЮ
Заведующий МБДОУ № 7 г. Апатиты


Н. В. Логинова
«21» июня 2018 г.

ПАСПОРТ ДОСТУПНОСТИ № 2
объекта и услуг для инвалидов и других маломобильных групп населения

1. Общие сведения об объекте (краткая характеристика объекта)

1.1. Наименование отрасли (сферы деятельности): **муниципальное бюджетное дошкольное образовательное учреждение № 7 г. Апатиты**

(указывается: объект здравоохранения; объект образования; объект социальной защиты населения; объект физической культуры и спорта; объект культуры и туризма; объект информации и связи; объект транспорта и дорожно-транспортной инфраструктуры; объект жилого фонда; объект потребительского рынка и сферы услуг; объект службы занятости и места приложения труда; административный объект; иное)

1.2. Адрес объекта **184209, Мурманская область, город Апатиты, проспект Сидоренко, дом 24**

1.3. Сведения о размещении объекта:

- отдельно стоящее здание **2 этажа, 3249,8 кв.м**

- часть здания _____ этажей (или на _____ этаже), _____ кв.м

- наличие прилегающего земельного участка (да, нет); **10454 кв.м**

1.4. Год постройки здания **1990**, капитального ремонта/реконструкции **не было**

проектная документация на (вид работы) _____ утверждена / прошла экспертизу в срок _____

1.5. Дата предстоящих плановых работ: капитальный ремонт **не планируется**; реконструкция **не планируется**;

строительство нового здания _____; иное _____

сведения об организации, расположенной на объекте муниципальное бюджетное дошкольное образовательное учреждение № 7 г. Апатиты (МБДОУ № 7 г. Апатиты)

1.6. Название организации (учреждения) – полное и краткое наименование *(согласно Уставу)*

1.7. Юридический адрес организации (учреждения) **184209, Мурманская область, город Апатиты, проспект Сидоренко, дом 24**

1.8. Основание для пользования объектом *(оперативное управление, аренда, собственность, иное _____)*

1.9. Форма собственности *(государственная, негосударственная, иное _____)*

1.10. Территориальная принадлежность *(федеральная, региональная, муниципальная, иное _____)*

1.11. Вышестоящая организация *(наименование)* **муниципальное казённое учреждение «Управление образования Администрации города Апатиты Мурманской области»**

1.12. Адрес вышестоящей организации, координаты для связи **184209, Мурманская область, город Апатиты, ул. Дзержинского, д. 55**

2. Характеристика деятельности организации на объекте
(краткая характеристика предоставляемых услуг)

2.1. Вид (или тип) объекта *(согласно отраслевой классификации и Уставу):*

Дошкольное образовательное учреждение

2.2. Виды оказываемых услуг (виды деятельности, согласно Уставу) **85.11 Образование дошкольное, 88.91 предоставление услуг по дневному уходу за детьми**

2.3. Форма оказания услуг: **(на объекте, в том числе с проживанием; на дому; дистанционно; иное _____)**

2.4. Категории обслуживаемого населения по возрасту: **(дети; граждане трудоспособного возраста; граждане пожилого возраста; все возрастные категории)** _____

2.5. Категории обслуживаемых инвалидов: (К, О-н, О-в, С-п, С-ч, Г-п, Г-ч, У) / нет)¹ **нет**

2.6 Участие в исполнении ИПРА инвалида / ребенка-инвалида (да, нет) **нет**

3. Состояние доступности объекта и услуг

3.1. Путь следования к объекту пассажирским транспортом

(описать маршрут движения с использованием пассажирского транспорта)

Автобус №№ 102, 128, 135, маршрутное такси № 102, такси,

Наличие адаптированного пассажирского транспорта к объекту **нет**

Наличие специального транспортного обслуживания (социальное такси) **нет**

Необходимые организационные решения _____

3.2. Путь к объекту от ближайшей остановки пассажирского транспорта:

3.2.1 Расстояние до объекта от остановки транспорта **300 м**

3.2.2 Время движения (пешком) **15 мин.**

3.2.3 Наличие выделенного от проезжей части пешеходного пути (*да, нет*),

3.2.4 Перекрестки: *нерегулируемые; регулируемые, со звуковой сигнализацией, таймером; нет*

3.2.5 Информация на пути следования к объекту: *акустическая, тактильная, визуальная; нет*

3.2.6 Перепады высоты на пути: *есть, нет* (описать _____)

Их обустройство для инвалидов на коляске: *да, нет* (_____)

3.2.7 Обеспечена индивидуальная мобильность инвалидам (К, О-н, О-в, С-п, С-ч, Г-п, Г-ч, У) / **нет**

3.2.8 Организовано сопровождение на пути движения инвалидам (К, О-н, О-в, С-п, С-ч, Г-п, Г-ч, У) / **нет**

Необходимые организационные решения _____

3.3. Организация доступности объекта и услуг для инвалидов – форма обслуживания

Категория инвалидов	Форма обслуживания - способ предоставления услуг инвалидам – (отметить выбранный способ знаком плюс +)				
	На объекте – по варианту:		На дому	Дистанционно	Не организовано
	«А»*	«Б»**			
К (передвигающиеся на креслах-колясках)				+	
О-н (поражение нижних конечностей)				+	
О-в (поражение верхних конечностей)				+	
С-п (полное нарушение зрения – слепота)				+	
С-ч (частичное нарушение зрения)		+			
Г-п (полное нарушение слуха – глухота)				+	
Г-ч (частичное нарушение слуха)		+			
У (нарушения умственного развития)				+	
Все категории инвалидов***					

* - вариант «А» - универсальный проект - доступность для инвалидов любого места в здании, а именно – общих путей движения и мест обслуживания – не менее 5% общего числа таких мест, предназначенных для обслуживания (но не менее одного)

¹ К - передвигающиеся на коляске; О - нарушения опорно-двигательного аппарата, в т.ч.: О-н - поражение нижних конечностей; О-в - поражение верхних конечностей; С-п - полное нарушение зрения (слепота); С-ч - частичное нарушение зрения; Г-п - полное нарушение слуха (глухота); Г-ч - частичное нарушение – слуха; У - нарушения умственного развития

**** - вариант «Б» - разумное приспособление** - при невозможности доступного оборудования всего здания выделение в уровне входа специальных помещений, зон или блоков, приспособленных для обслуживания инвалидов, с обеспечением всех видов услуг, имеющихся в данном здании

******* - заполняется только в случае, если способ единый для всех категорий

Примечание: если для какой-то категории МГН организовано несколько форм обслуживания, то все они отмечаются в соответствующих графах знаком плюс (+)

3.4. Доступность структурно-функциональных зон объекта на «21» июня 2018 г.*

№№ п /п	Основные структурно-функциональные зоны**	Состояние доступности, в том числе для основных категорий инвалидов***							
		К	О-н	О-в	С-п	С-ч	Г-п	Г-ч	У
1	Территория, прилегающая к зданию (участок)	ДП	ДП	ДП	ВНД	ДП	ДП	ДП	ВНД
2	Вход (входы) в здание	ВНД	ВНД	ВНД	ВНД	ДЧ	ВНД	ДЧ	ВНД
3	Путь (пути) движения внутри здания (в т.ч. пути эвакуации)	ВНД	ВНД	ВНД	ВНД	ВНД	ВНД	ВНД	ВНД
4	Зона целевого назначения (целевого посещения объекта)	ВНД	ВНД	ВНД	ВНД	ВНД	ВНД	ВНД	ВНД
5	Санитарно-гигиенические помещения	ВНД	ВНД	ВНД	ВНД	ВНД	ВНД	ДЧ	ВНД
6	Система информации и связи (на всех зонах)	ВНД	ВНД	ВНД	ВНД	ВНД	ВНД	ВНД	ВНД
7	Пути движения к объекту (от остановки транспорта)	ВНД	ВНД	ВНД	ВНД	ВНД	ДП	ДП	ВНД

* - указывается дата обследования, соответствующая приложению 1к Паспорту доступности «Результаты обследования на предмет доступности объекта и услуг для инвалидов и других МГН»; при повторном обследовании делается **Вкладыш** к Паспорту доступности и указывается дата повторной оценки по настоящему пункту

** - если зона отсутствует или не закреплена за организацией, расположенной на объекте, в соответствующей строке делается отметка (запись) об этом

*** - указывается по каждой зоне доступность ее для каждой из 8 категорий инвалидов и других МГН:

- **ДП** - доступно полностью (барьеры отсутствуют, требования нормативно-технических документов выполнены);

- **ДУ-им** - доступно условно с обеспечением индивидуальной мобильности техническими решениями (отклонения от нормативно-технических документов согласованы с представителем общественного объединения инвалидов);

- **ДУ-пп** - доступно условно с помощью персонала (согласовано с общественным объединением инвалидов);

- **ВНД** - временно недоступно (имеются существенные барьеры, на момент обследования не устранены)

3.5. Состояние доступности объекта и услуг (итоговое заключение) на «21» июня 2018 г.*

Категория инвалидов	К	О-н	О-в	С-п	С-ч	Г-п	Г-ч	У	Все категории**
Состояние доступности на момент обследования***	ВНД	ВНД	ВНД	ВНД	ДП	ВНД	ДП	ВНД	ВНД
Ожидаемое состояние доступности объекта и услуг после выполнения работ:									
1 этапа (неотложных работ)	ВНД	ВНД	ДУ-пп	ВНД	ДУ-пп	ВНД	ДУ-пп	ВНД	
2 этапа (отложенных работ)	ДЧ	ДЧ	ДП	ДУ-пп	ДП	ДУ-пп	ДП	ДП	
3 этапа (итоговых работ)	ДП	ДП	ДП	ДП	ДП	ДП	ДП	ДП	

* - аналогично пункту 3.4 (см.)

** - заполняется только в случае, если по всем категориям единая оценка

*** - в этой строке указывается решение о состоянии доступности объекта и предоставляемых услуг для соответствующих категорий инвалидов: **ДП** - доступно полностью; **ДЧ** - доступно частично; **ДУ-им** - доступно условно с обеспечением индивидуальной мобильности; **ДУ-пп** - доступно условно с помощью персонала на объекте; **ДУ-дом** - доступно условно с предоставлением услуг на дому (ином месте пребывания инвалида); **ДУ-дистант** - доступно условно с предоставлением услуг дистанционно; **ВНД** - временно недоступно

Примечание: Информация о состоянии доступности объекта и услуг на момент обследования отражается на сайте организации и на карте доступности «Жить вместе»

3.6. Объект является приоритетным (да, нет) _____

Указать, когда включен в реестр приоритетных объектов (_____ год)

3.7. Дата размещения (актуализации) информации на сайте и карте доступности _____

4. Управленческое решение (по обеспечению доступности объектов и услуг)

4.1. Работы по обеспечению доступности объекта и предоставляемых услуг*

Этапы и виды работ по обеспечению доступности объекта и услуг	Возможный результат доступности	Ожидаемый результат доступности по категориям МГН (отметить знаком плюс + или указать иной ожидаемый результат)							
		К	О-н	О-в	С-п	С-ч	Г-п	Г-ч	У
1 этап (неотложные мероприятия)									
1.1 Обеспечение доступа к месту (местам) предоставления услуги (услуг) на объекте путем оказания работниками организаций помощи с согласованием с ООИ	ДУ-пп	+	+	+		+		+	+
1.2 Организация предоставления услуг инвалидам по месту жительства (на дому)	ДУ-дом								
1.3 Организация предоставления услуг инвалидам в дистанционном формате	ДУ-дистант								
Срок завершения 1 этапа, контроля его исполнения и актуализации информации на сайте организации и карте доступности _____ года									
2 этап (отложенные мероприятия)									
2.1 Создание условий индивидуальной мобильности для самостоятельного передвижения инвалидов по объекту, в т.ч. к местам предоставления услуг (по варианту «А» / «Б») с согласованием с ООИ; путем приобретения технических средств адаптации (и информации), проведения ремонтных работ	ДУ-им								
2.2 Обеспечение доступности объекта путём выполнения ремонтных работ и приобретения технических средств адаптации (и информации) с соблюдением требований нормативно-технических документов в проектировании и строительстве									
2.2.1 По варианту «А»	ДП								
2.2.2 По варианту «Б»	ДЧ	+	+	+	+	+	+	+	+
Срок завершения 2 этапа, контроля его исполнения и актуализации информации на сайте организации и карте доступности _____ года									
3 этап (итоговые мероприятия)									
3. Создание условий для беспрепятственного доступа инвалидов к объекту и предоставляемым в нем услугам									
3.1 По варианту «А»	ДП								
3.2 По варианту «Б»	ДЧ	+	+	+	+	+	+	+	+
Срок завершения 3 этапа, контроля его исполнения и актуализации информации на сайте организации и карте доступности _____ года									

*- подробно мероприятия представлены в «дорожной карте объекта» от «14» июня 2018 г.

4.2. Для принятия решения о выполнении работ на объекте требуется / не требуется:

- согласование работ с надзорными органами (в сфере проектирования и строительства, архитектуры, охраны памятников, другое) **требуется**
- техническая экспертиза **требуется**
- разработка проектно-сметной документации **требуется**
- согласование с вышестоящей организацией (с собственником объекта) **требуется**
- заключение дополнительного соглашения с арендодателем **не требуется**
- рассмотрение на _____
(наименование координирующего органа в сфере обеспечения доступной среды для инвалидов)
- иное _____

4.3. Работы, требующие обязательного согласования с представителем общественного объединения инвалидов:

Согласованы без замечаний	Дата « ____ » _____ 20__ г.
Согласованы с замечаниями и предложениями (прилагаются к «дорожной карте» объекта)	Дата « ____ » _____ 20__ г.
Замечания устранены	Дата « ____ » _____ 20__ г.
Не согласованы. Необходимо согласовать до	Дата « ____ » _____ 20__ г.

5. Особые отметки

Информация о доступности объекта и предоставляемых услуг размещена на:

- Сайте организации (адрес) _____
- Карте доступности (адрес) _____

ПРИЛОЖЕНИЯ к Паспорту доступности объекта и услуг:

1. Результаты обследования на предмет доступности объекта и услуг от 14.06.2018 г. на 5 листах
2. План мероприятий по поэтапному повышению уровня доступности для инвалидов объекта и предоставляемых услуг («дорожная карта») от 14.06.2018 г. на 6 листах
3. Маршрут (схема) движения инвалидов и других МГН на территории МБДОУ № 7 на 1 листе
Маршрут (схема) движения инвалидов и других МГН от автобусной остановки до МБДОУ № 7 на 1 листе
4. Фотографии (структурно-функциональных зон и элементов объекта) _____ штук
5. Материалы уполномоченных организаций по осуществлению контроля и надзора

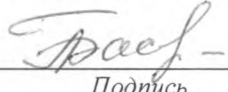
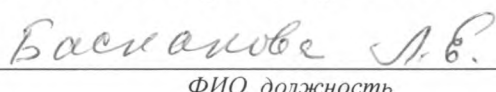

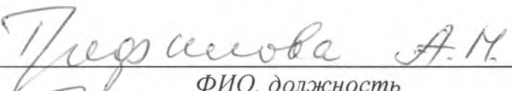

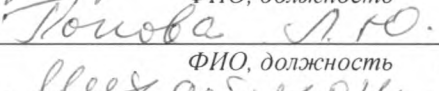

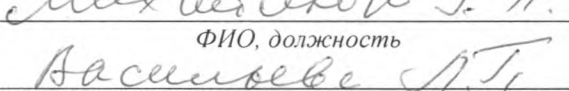

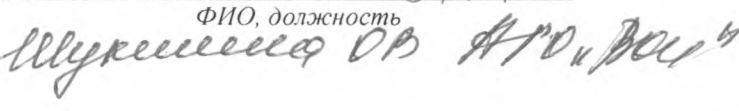
Наименование документа и выдавшей его организации, дата

6. Материалы (заключения) иных организаций по вопросам доступности объекта и услуг

(сертификаты системы добровольной сертификации, документы общественного контроля и проч.)

7. Другое _____
(например, Вкладыш в Паспорт доступности – при повторном обследовании, в т.ч. контрольном)

Комиссия, проводившая обследование и составление Паспорта доступности

Председатель	 Подпись	 ФИО, должность
Члены комиссии:	 Подпись	 ФИО, должность
	 Подпись	 ФИО, должность
	 Подпись	 ФИО, должность
	 Подпись	 ФИО, должность

**Результаты обследования на предмет доступности объекта и услуг для инвалидов и других маломобильных групп населения
муниципальное бюджетное дошкольное образовательное учреждение № 7 г. Апатиты**

Адрес: 184209, Мурманская область, город Апатиты, проспект Сидоренко, дом 24

№ п/ п	Структурно- функциональные зоны и элементы	Значимые барьеры для инвалидов и других МГН* (физические, информационные, организационные)	Предложения по созданию условий доступности объекта и услуг (до реконструкции / капитального ремонта):		Состояние доступности соответствующей зоны		
			Неотложные мероприятия (1 этап)	Отложенные мероприятия (2 этап)	на момент обследо- вания	после 1-го этапа	после 2-го этапа
1.	Территория, прилегающая к зданию - Вход (входы) на территорию - Путь (пути) движения на территории - Лестница (наружная) - Пандус (наружный) - Автостоянка и парковка	1.1. На входной калитке отсутствует адаптированная ручка (О-в) 1.2. Отсутствует тактильная и световая информация об ОСИ на въезде на территорию (все) 1.3. Отсутствует тактильная и световая маркировка на путях движения к входу в здание (все) 1.4. При передвижении по территории к входу в здание имеется нарушение асфальтового покрытия (О-н, К, С-п, С-ч)	1.1. Разместить информацию об ОСИ с дублированием рельефными знаками со стороны дверной ручки 1.2. Установить адаптированную ручку на калитку	1.1. Восстановить асфальтовое покрытие 1.2. Установить тактильную и световую маркировку на путях движения к входу в здание	К - ДП О-н - ДП О-в - ВНД С-п - ВНД С-ч - ВНД Г-п - ДП Г-ч - ДП У- ВНД	К- ДП О-н-ДП О-в - ДП С-п - ВНД С-ч - ДЧ Г-п - ВНД Г-ч - ВНД У- ВНД	К - ДП О-н - ДП О-в - ДП С-п - ГЧ С-ч - ДП Г-п - ДЧ Г-ч - ДП У - ДП

2.	Вход в здание - Лестница (наружная) - Пандус (наружный) - Входная площадка (перед дверью) - Дверь (входная) - Тамбур	2.1. Отсутствует нормативная информация об ОСИ (С-п, С-ч) 2.2. Отсутствует контрастная и тактильная маркировка крайних ступеней лестницы (С-п, С-ч) 2.3. Порог на входе более 2,5 см (К) 2.4. Отсутствуют нормативные поручни на лестницы (С-п) 2.5. Отсутствуют тактильные указатели, выполняющие предупреждающие функцию (С-п) 2.6. Дверной проём и дверные ручки не соответствуют стандартам (О-н, О-в, К) 2.7. Отсутствует кнопка вызова персонала 2.8. Отсутствует тактильная дублирование домофона (С-п) 2.9. Навес от осадков не перекрывает площадь входной лестницы 2.10. Лестница не дублируется пандусами или иными подъёмными устройствами (К)	2.1. Разместить информацию об ОСИ с дублированием рельефными знаками со стороны дверной ручки 2.2. Сделать контрастную и тактильную маркировку крайних ступеней лестницы	2.1. Установить нормативные поручни на лестнице 2.2. Установить тактильные указатели выполняющие предупреждающую функцию 2.3. Установить переговорное устройство кнопку вызова персонала 2.4. Дублировать домофон 2.5. Расширить дверной проём, утопить порог, заменить дверные ручки 2.6. Увеличить навес от осадков	К - ВНД О-н - ВНД О-в - ВНД С-п - ВНД С-ч - ДЧ Г-п - ВНД Г-ч - ДЧ У- ВНД	К - ВНД О-н - ВНД О-в - ДЧ С-п - ВНД С-ч - ДЧ Г-п - ВНД Г-ч - ДЧ У- ВНД	К - ДП О-н - ДП О-в - ДП С-п - ДЧ С-ч - ДП Г-п - ДЧ Г-ч - ДП У- ДП
----	--	---	---	--	---	--	---

3	<p>Пути движения внутри здания</p> <ul style="list-style-type: none"> - Коридор (вестибюль, зона ожидания, галерея, балкон) - Лестница (внутри здания) - Пандус (внутри здания) - Лифт пассажирский (или подъемник) - Дверь - Пути эвакуации (в т.ч. зоны безопасности) 	<p>3.1. Дверные проёмы и дверные ручки не соответствуют стандартам (О-в, О-н, К)</p> <p>3.2. Отсутствуют тактильные и контрастные направляющие и предупреждающие указатели (Мнемосхема) (С- п, С- ч, У)</p> <p>3.3. Отсутствует информация о направлении пути движения к местам целевого назначения и туалетам (все)</p> <p>3.4. Порог на пути эвакуации более 2,5 см (О-н, К)</p> <p>3.5. Отсутствует тактильная и цветовая информация у входа в помещения (все)</p> <p>3.6. Отсутствует контрастная маркировка на стеклянных дверных полотнах (С-ч)</p>	<p>3.1. Установить тактильные и контрастные направляющие и предупреждающие указатели</p> <p>3.2. Разместить информацию о направлении пути движения к местам целевого назначения и туалета</p> <p>3.3. Нанести контрастную маркировку на стеклянное полотно двери</p>	<p>3.1. Привести дверные проёмы и дверные ручки в соответствии стандартам</p> <p>3.2. Приобрести мнемосхему</p> <p>3.3. Сравнить пороги на пути эвакуации</p> <p>3.4. Обеспечить тактильной и световой информацией входы в целевые помещения и туалеты</p>	<p>К - ВНД О-н - ВНД О-в - ВНД С-п - ВНД С-ч - ВНД Г-п - ВНД Г-ч - ВНД У- ВНД</p>	<p>К - ДЧ О-н -ДЧ О-в-ДЧ С-п-ДУ- пп С-ч-ДЧ Г-п -ДУ- пп Г-ч-ДЧ У-ДП</p>	<p>К-ДП О-н-ДП О-в-ДП С-п-Д-пп С-ч-ДП Г-п -ДУ-пп Г-ч-ДП У-ДП</p>
---	--	---	--	--	---	--	--

<p>4.</p>	<p>Зоны целевого назначения здания</p> <ul style="list-style-type: none"> - Кабинетная форма обслуживания - Зальная форма обслуживания - Прилабочная форма обслуживания - Форма обслуживания с перемещением по маршруту - Кабина индивидуального обслуживания <p>Жилые помещения</p> <p>Места приложения труда</p>	<p>4.1. Дверные проёмы и дверные ручки не соответствуют стандартам (О-в, О-н, К)</p> <p>4.2. Отсутствуют тактильные и контрастные направляющие и предупреждающие указатели (С-п, С-ч, У)</p> <p>4.3. Отсутствует информация о направлении пути движения к местам целевого назначения и туалета (все)</p> <p>4.4. При оказании услуг не организован сурдоперевод (Г-п)</p> <p>4.5. Отсутствует индукционная система (Г-ч)</p> <p>4.6. Отсутствует специализированная адаптационная и реабилитационная аппаратура (все)</p> <p>4.7. Отсутствует тактильная и световая информация у входа в помещение (все)</p>	<p>4.1. Разместить информацию о направлении пути движения к местам целевого назначения и туалетам</p>	<p>4.1. Привести дверные проёмы и дверные ручки в соответствие со стандартами</p> <p>4.2. Установить тактильные и контрастные направляющие и предупреждающие указатели</p> <p>4.3. Обеспечить тактильной и цветовой информацией входы в помещения</p> <p>4.4. Обучить сурдопереводу специально назначенного сотрудника</p> <p>4.5. Приобрести индукционную систему</p> <p>4.6. Приобрести специализированную адаптационную и реабилитационную аппаратуру</p>	<p>К-ВНД О-н-ВНД О-в -ВНД С-п-ВНД С-ч-ВНД Г-п -ВНД Г-ч-ВНД У-ВНД</p>	<p>К-ДЧ О-н-ДЧ О-в -ДЧ С-п-ДУ-пп С-ч-ДЧ Г-п -ВНД Г-ч-ДЧ У-ВНД</p>	<p>К-ДП О-н-ДП О-в -ДП С-п-ДУ-пп С-ч-ДП Г-п –ДУ-пп Г-ч-ДП У-ДП</p>
<p>5</p>	<p>Санитарно-гигиенические помещения</p> <ul style="list-style-type: none"> - Туалетная комната - Душевая/ ванная комната - Бытовая комната (гардеробная) 	<p>5.1. Дверные проёмы и дверные ручки не соответствуют стандартам (О-в, О-н, К).</p> <p>5.2. Отсутствует тактильная и световая информация у дверей (Все).</p> <p>5.3. Отсутствие площадки 90 см около унитаза (К, О-н).</p> <p>5.4. У унитаза отсутствует сенсорная или рычажная сливная арматура (О-в).</p> <p>5.5. Отсутствуют пиктограммы действий у унитаза и раковин (У)</p> <p>5.6. Отсутствует тактильная и световая информация у входа в помещения (все)</p> <p>5.7. Отсутствуют поручни у унитаза (К, О-н)</p>	<p>5.1. Установить поручни у унитаза</p> <p>5.2. Обеспечить тактильной и цветовой информацией входы в помещения</p>	<p>5.1. Привести дверные проёмы и дверные ручки в соответствии со стандартами</p> <p>5.2. Выделить площадку 90 см около унитаза</p> <p>5.3. Установить на унитаз сенсорную или рычажную сливную арматуру</p> <p>5.4. Приобрести пиктограммы действий для унитаза и раковин</p>	<p>К- ВНД О-н- ВНД О-в - ВНД С-п- ВНД С-ч- ВНД Г-п - ВНД Г-ч- ДЧ У- - ВНД</p>	<p>К-ДЧ О-н-ДЧ О-в-ДЧ С-п-Ду-пп С-ч-ДЧ Г-п-ВНД Г-ч-ДЧ У-ВНД</p>	<p>К-ДП О-н-ДП О-в-ДП С-п-ДУ-пп С-ч-ДП Г-п-ДЧ Г-ч-ДП У-ДП</p>

6	<p>Система информации на объекте</p> <ul style="list-style-type: none"> - комплексность - единообразие и непрерывность - оповещение о чрезвычайных ситуациях <p>Сайт организации</p>	<p>6.1. Не размещена комплексная визуальная информация (все)</p> <p>6.2. Система оповещения о чрезвычайных ситуациях не учитывает особенности восприятия отдельных категорий инвалидов (Г-п, Г-ч)</p> <p>6.3. Отсутствует дублирование плана эвакуации тактильными средствами (С-п)</p> <p>6.4. На данный момент полностью не размещена информация о доступности учреждения и оказываемых услуг (все)</p>	<p>6.1. На сайте разместить недостающую информацию о доступности учреждения и оказываемых услуг</p>	<p>6.1. Продублировать систему оповещения о чрезвычайных ситуациях и эвакуации с учётом особенностей восприятия отдельных категорий инвалидов</p> <p>6.2. Продублировать план эвакуации тактильными средствами</p> <p>6.3. Разместить комплексную визуальную информацию для всех категорий МГН</p>	<p>К-ВНД О-н-ВНД О-в-ДП С-п-ВНД С-ч-ВНД Г-п -ВНД Г-ч-ВНД У-ВНД</p>	<p>К-ДЧ О-н-ДЧ О-в-ДП С-п-ДУ-пп С-ч-ДЧ Г-п -ДЧ Г-ч-ДП У-ДЧ</p>	<p>К-ДП О-н-ДП О-в -ДП С-п-ДУ-пп С-ч-ДП Г-п -ДП Г-ч-ДП У-ДП</p>
7.	<p>Пути движения к объекту от остановки</p>	<p>7.1. Отсутствует тактильная информация для инвалидов по зрению (С-п)</p> <p>7.2. На пути следования к МБДОУ имеется нарушение асфальтового покрытия, бордюры (О-н, К, С-п, С-ч)</p>		<p>7.1. Организовать размещение тактильной предупредительной информации</p> <p>7.2. Пути следования к МБДОУ обеспечить тактильной и цветовой информацией, местами восстановить асфальтовое покрытие и бордюр</p>	<p>К-ВНД О-н-ВНД О-в -ВНД С-п-ВНД С-ч-ВНД Г-п -ДП Г-ч-ДП У-ВНД</p>	<p>К-ВНД О-н-ВНД О-в -ВНД С-п-ВНД С-ч-ВНД Г-п -ДП Г-ч-ДП У-ВНД</p>	<p>К-ДП О-н-ДП О-в -ДП С-п-ДЧ С-ч-ДП Г-п -ДП Г-ч-ДП У-ДП</p>

* - заполняется с учетом приложения 5 к Методике

Состояние доступности объекта и услуг для инвалидов и др. МГН	К	О-н	О-в	С-п	С-ч	Г-п	Г-ч	У
- на момент обследования	ВНД	ВНД	ВНД	ВНД	ВНД	ВНД	ВНД	ВНД
- после неотложных мероприятий (1-го этапа работ)	ВНД	ВНД	ВНД	ВНД	ВНД	ВНД	ВНД	ВНД
- после отложенных мероприятий (2-го этапа работ)	ДП	ДП	ДП	ДУ-пп	ДП	ДУ-пп	ДП	ДП
- после капитального ремонта / реконструкции (3-го этапа работ)	ДП	ДП	ДП	ДП	ДП	ДП	ДП	ДП

	числе к местам предоставления услуг (по варианту «А» / «Б»)				
3.1	По территории объекта				
3.1.1	Ремонтные работы: - Установить информацию об ОСИ на входе на территорию. - Установить информацию о номере телефона ответственного сотрудника для оказания помощи и сопровождения	Все категории	До конца 2019 года (1 этап)		
	-Установить адаптированную ручку на входной калитке	О-в	До конца 2019 года (1 этап)		
	- Выполнение работ по устройству твёрдого покрытия на входе на территорию. - Выполнить работы по тактильной маркировке пути движения к входу в здание	К, О-н, С-п, С-ч	До конца 2025 года (2 этап)		
3.1.2	Приобретение технических средств адаптации:				
3.2	По входу в здание				
3.2.1	Ремонтные работы: -Установить информацию об ОСИ с дублированием с рельефными знаками со стороны дверной ручки -Выполнить контрастную маркировку крайних ступеней -Выполнить контрастную маркировку порогов входной двери и двери тамбура	С-п, С-ч	До конца 2019 года (1 этап)		
	-Установить переговорное устройство (кнопку вызова персонала) перед крыльцом - Установить нормативные поручни на лестнице -Установить тактильные указатели, выполняющие предупреждающую функцию - Дублировать домофон тактильной информацией -Расширить дверной проём, утопить порог, заменить дверные ручки	Все категории	До конца 2025 года (2 этап)		

	-Увеличить навес от осадков	Все категории	До конца 2025 года (2 этап)		
3.2.2	Приобретение технических средств адаптации:				
3.3	По путям движения в здании				
3.3.1	Ремонтные работы: - Установить тактильные и контрастные направляющие и предупреждающие указатели - Разместить информацию о направлении пути движения к местам целевого назначения и туалетам - Нанести контрастную маркировку на стеклянное полотно двери	С-п, С-ч	До конца 2019 года (1 этап)		
	- Привести дверные проёмы и дверные ручки в соответствие стандартам - Сравнить пороги на пути эвакуации - Обеспечить тактильной и цветной информацией входы в целевые помещения и туалеты	Все категории	До конца 2025 года (2 этап)		
3.3.2	Приобретение технических средств адаптации: -Приобрести мнемосхему	С-п, С-ч	До конца 2025 года (2 этап)		
3.4	По зоне оказания услуг				
3.4.1	Ремонтные работы: - Разместить информацию о направлении пути движения к местам целевого назначения и туалетам	Все категории	До конца 2019 года (1 этап)		
	- Привести дверные проёмы и дверные ручки в соответствии со стандартами - Установить тактильные и контрастные направляющие и предупреждающие указатели - Обеспечить тактильной и цветовой информацией входы в целевые помещения и туалеты	Все категории	До конца 2025 года (2 этап)		
3.4.2	Приобретение технических средств адаптации:	Все категории	До конца		

	<ul style="list-style-type: none"> - Обучить сурдопереводу специально назначенного сотрудника - Приобрести индукционную систему - Приобрести специализированную адаптационную и реабилитационную аппаратуру 		2025 года (2 этап)		
3.5	По санитарно-гигиеническим помещениям				
3.5.1	Ремонтные работы: <ul style="list-style-type: none"> - Установить поручни у унитаза - Обеспечить тактильной и цветовой информацией входы в помещения 	Все категории	До конца 2019 года (1 этап)		
	<ul style="list-style-type: none"> - Привести дверные проёмы и дверные ручки в соответствии со стандартами - Выделить площадку 90 см около унитаза - Установить на унитаз сенсорную или рычажную сливную арматуру - Приобрести пиктограмм действий для унитаза и раковин 	Все категории	До конца 2025 года (2 этап)		
3.5.2	Приобретение технических средств адаптации:				
3.6	По системе информации - обеспечение информации на объекте с учетом нарушений функций и ограничений жизнедеятельности инвалидов				
3.6.1	Надлежащее размещение оборудования и носителей информации (информационного стенда, информационных знаков, таблиц, схем, вывесок) с соблюдением формата (размер, контрастность), единства и непрерывности информации на всем объекте	Все категории	До конца 2025 года (2 этап)		
3.6.2	Дублирование необходимой звуковой и зрительной информации, а также надписей, знаков и иной текстовой и графической информации знаками, выполненными рельефно-точечным шрифтом Брайля, а также объемными изображениями	С	До конца 2025 года (2 этап)		
3.6.3	Обеспечение допуска собаки-проводника на объект и организация для нее места ожидания	С	До конца 2025 года (2 этап)		

3.6.4	Обеспечение системы оповещения о чрезвычайных ситуациях и эвакуации с учетом особенностей восприятия	Все категории	До конца 2025 года (2 этап)		
3.6.5	Развитие средств и носителей информации (информационно-диспетчерской службы, инфо-киоска, памяток)	Все категории	Постоянно		
3.7	По путям движения к объекту				
3.7.1	Организация предоставления информации гражданам о наличии адаптированного транспорта к объекту	Все категории	(2 этап)		
3.7.2	Организационные мероприятия по решению вопроса доступности пути к объекту от ближайшей остановки пассажирского транспорта	Все категории	(2 этап)		

II. ОБЕСПЕЧЕНИЕ УСЛОВИЙ ДОСТУПНОСТИ УСЛУГ, ПРЕДОСТАВЛЯЕМЫХ ОРГАНИЗАЦИЕЙ

1**	Обеспечение доступа к месту предоставления услуги на объекте путем оказания работниками организации помощи инвалидам в преодолении барьеров, мешающих получению ими услуг на объекте, в том числе с сопровождением инвалидов, имеющих стойкие расстройства функции зрения и самостоятельного передвижения	Все категории			
1.1	Разработка и утверждение организационно-распорядительных и иных локальных документов учреждения о порядке оказания помощи инвалидам и другим маломобильным гражданам	Все категории	До конца 2019 года (1 этап)		
1.2	Закрепление в должностных инструкциях персонала конкретных задач и функций по оказанию помощи инвалидам и другим маломобильным гражданам (и их сопровождению)	Все категории	До конца 2019 года (1 этап)		
1.3	Организация систематического обучения (инструктажа) персонала по вопросам оказания помощи на объекте инвалидам и другим маломобильным гражданам (план инструктажа, журнал учета)	Все категории	До конца 2019 года (1 этап)		
1.4	Обеспечение доступной информации для обслуживаемых граждан (инвалидов) о порядке организации доступности объекта и	Все категории	До конца 2019 года		

	предоставляемых в учреждении услуг, а также порядка оказания (получения) помощи на объекте (на сайте, на информационном стенде, в индивидуальных памятках)		(1 этап)		
1.5	Предоставление (при необходимости) инвалидам по слуху услуг с использованием русского жестового языка, с допуском на объект (к местам предоставления услуг) сурдопереводчика, тифлосурдопереводчика	Г, С	До конца 2019 года (1 этап)		
2	Организация предоставления услуг инвалидам по месту жительства (на дому)		Нет		
3	Организация предоставления услуг инвалидам в дистанционном формате		Нет		
4	Создание (развитие) сайта организации, адаптированного с учетом особенностей восприятия, с отражением на нем информации о состоянии доступности объекта и услуг	Все категории	До конца 2019 года (1 этап)		

* - мероприятия 1 этапа (неотложные), 2 этапа (отложенные), 3 этапа (итоговые – капитальный ремонт / реконструкция / строительство нового здания)

** - мероприятия, указанные в п. 3 раздела I (при наличии отклонений от действующих, обязательных к исполнению, требований нормативно-технических документов) и в п. 1 раздела II, подлежат обязательному согласованию с полномочным представителем общественного объединения инвалидов

СОГЛАСОВАНО

Представитель общественного объединения инвалидов

АГО "Рос" Брестова, 11
 Название организации
С.И.С. (Муршина О.В.)
 Фамилия, Имя, Отчество

Координаты для связи

Дата согласования « » 20 г.

Согласовано без замечаний / с замечаниями (ненужное зачеркнуть)

Замечания и предложения со стороны представителя ООИ***:

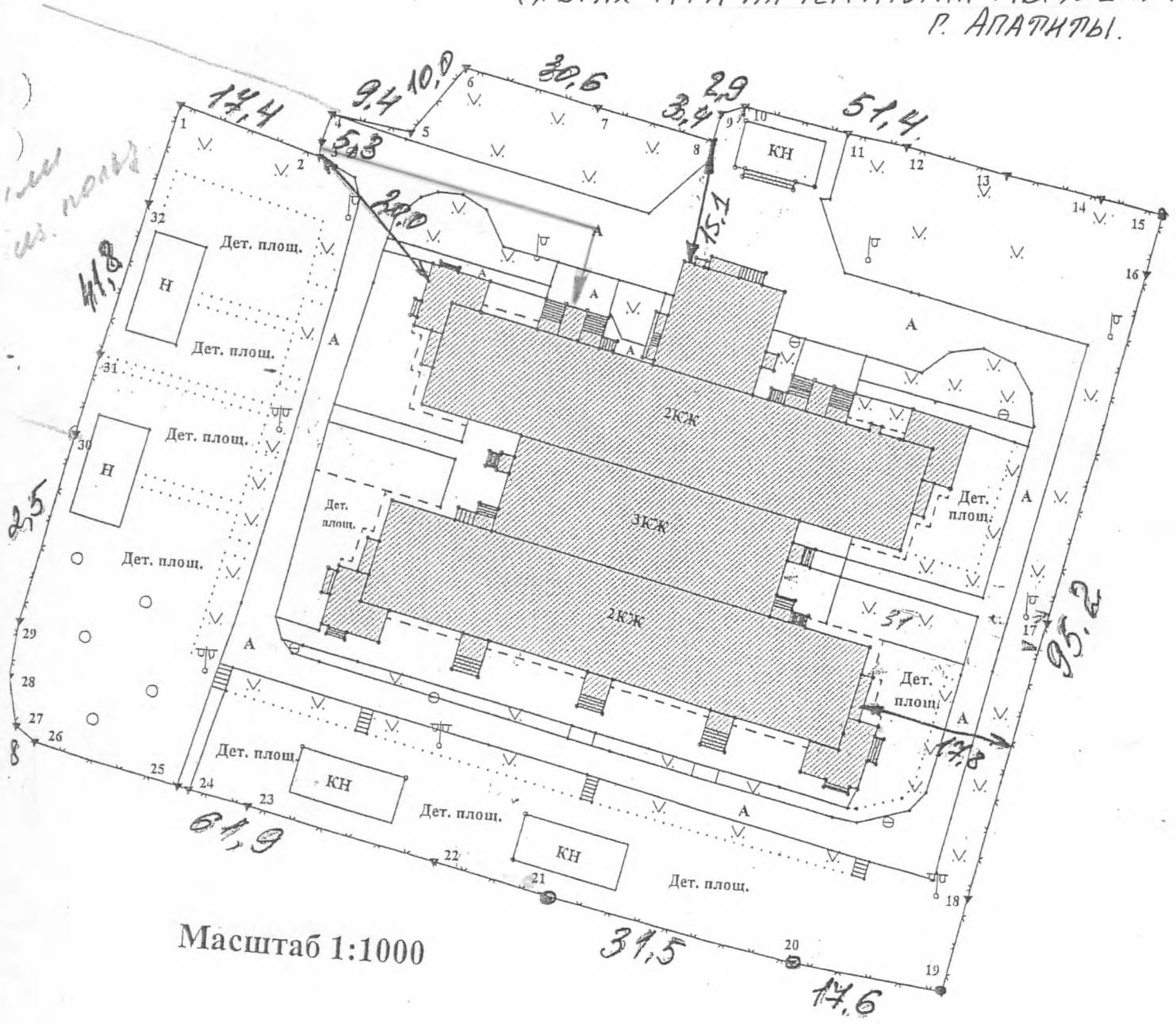
*** - может быть приложено в виде Акта согласования или Акта разногласий

Приложение 3 (№ 2)

к ПАСПОРТУ ДОСТУПНОСТИ ИВБАДУ № 7
г. АПАТИТЫ
ДАТА ОБСЛЕДОВАНИЯ: 14.06.2018.

м.р.

МАРШРУТ (СХЕМА) ДВИЖЕНИЯ ИНВАЛИДОВ И
ДРУГИХ ЛТН НА ТЕРРИТОРИИ ИВБАДУ № 7
г. АПАТИТЫ.



Масштаб 1:1000

Маршрут (схема) движения инвалидов и других МГН
от остановки маршрутных автобусов
до МБДОУ №7 г. Апатиты

Приложение 4 (№2)
к Паспорту доступности МБДОУ №7
г. Апатиты

Яндекс

26

просп. Сидоренко

просп. Сидоренко

Пирожковая

40
Ромашка 4

28

38

36

МБДОУ № 7 г. Апатиты



30 м



Можно не печатать, установите Яндекс.Карты на телефон

МБДОУ № 7 г. Апатиты

Россия, Апатиты, просп. Сидоренко, 24
+7 (81555) 7-37-77

Режим работы: пн-пт 07:00–19:00

**Дополнительные сведения
о доступности объекта для инвалидов и других МГН**

**Муниципальное бюджетное дошкольное образовательное
учреждение №7 г. Апатиты**

наименование объекта и организации

Мурманская область, г. Апатиты, пр. Сидоренко, д. 24

адрес

1. Расположение объекта: *городская местность.*
2. Прилегающая территория к объекту находится в распоряжении организации: *да.*
3. Внутри объекта есть выделенное место для собаки-проводника: *нет.*
4. Не далее 50 м от входа на объект имеется стоянка (парковка) для автотранспорта: *нет.*
Имеется выделенное и оборудованное место для автотранспорта инвалидов: *нет.*
5. В населенном пункте, где расположен объект, имеется общественный транспорт: *да.*
6. Описание маршрутов следования общественного транспорта вблизи объекта до ближайшей остановки (номера маршрутов, названия остановок):
маршрут № 12: остановка проспект Сидоренко, д.1
маршрут № 156: остановка проспект Сидоренко, д. 1
маршруты № 128, 102, 102а, 102б, 130 – проспект Сидоренко, д. 1
7. Описание маршрута следования от места ближайшей остановки общественного транспорта до объекта:
 - 7.1 расстояние до объекта от остановки транспорта - 300 м.
 - 7.2 время движения (пешком): 15 мин.
 - 7.3 наличие выделенного от проезжей части пешеходного пути (да).
 - 7.4 перекрестки: нерегулируемые – да (1).
 - 7.5 информация на пути следования к объекту: акустическая, тактильная, визуальная – нет.
 - 7.6 перепады высоты на пути: нет.
 - 7.7 описание: проезжая часть расположена на уровне пешеходных путей.
8. На объекте организации есть работник, владеющий навыками сурдоперевода: *нет.*
9. На объекте организации полностью оборудована входная группа (для всех категорий инвалидов в соответствии с нормативными требованиями): *нет.*
10. На объекте организации имеется полностью оборудованный туалет для инвалидов (в соответствии с нормативными требованиями): *нет.*
11. Объект используется в качестве избирательного участка в период выборов и референдумов: *нет.*